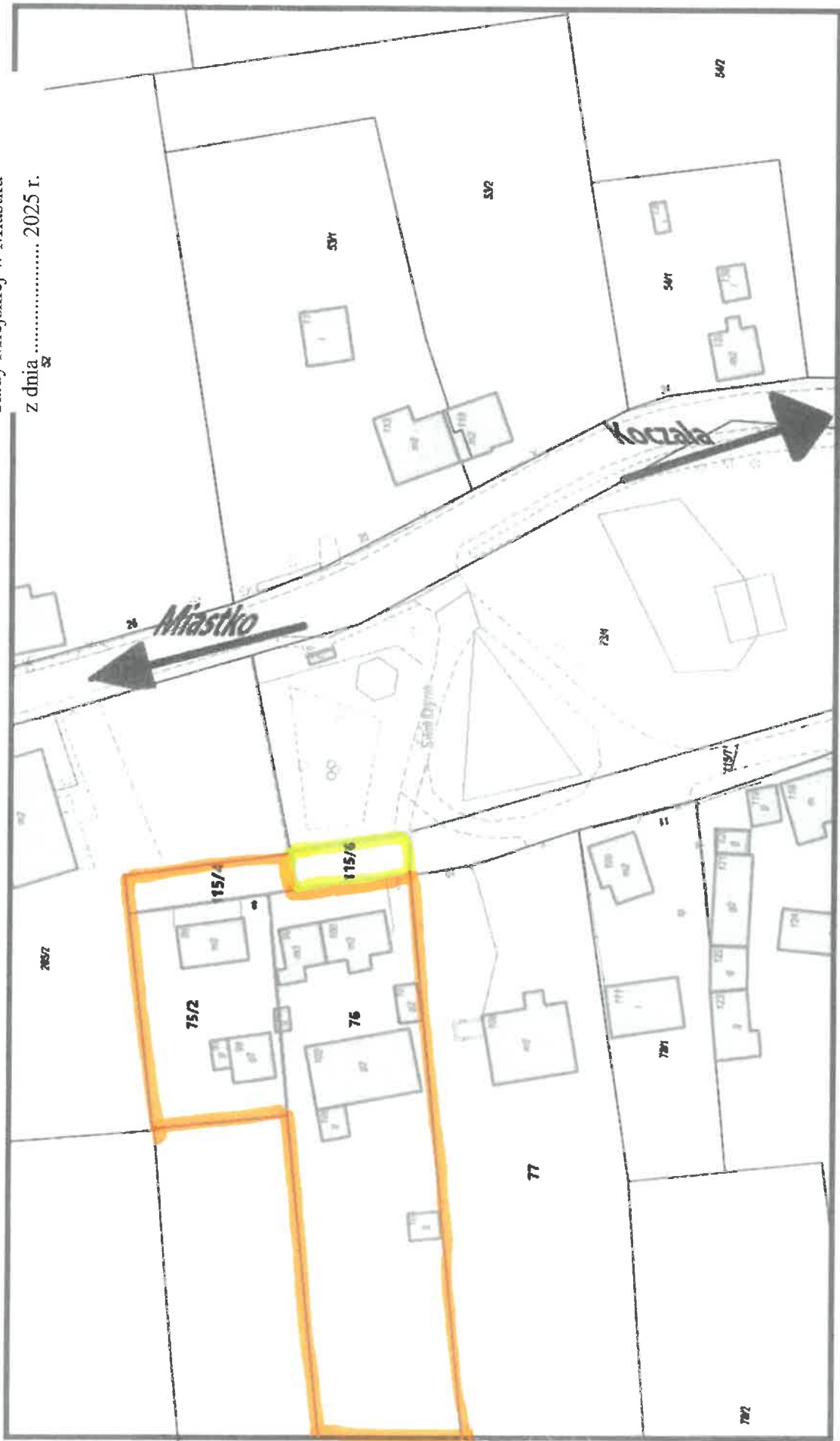




**Działka numer 115/6
obręb Świeszyno gm. Miastko**

Załącznik do uchwały Nr
Rady Miejskiej w Miastku
z dnia 2025 r.
32



-  granice działki przeznaczonej do sprzedaży
-  obszar nieruchomości na poprawę której ma nastąpić zbucie działki 115/6

UZASADNIENIE

do uchwały Rady Miejskiej w Miastku w sprawie wyrażenia zgody na sprzedaż nieruchomości oznaczonej numerem ewidencyjnym działki 115/6 położonej w obrębie Świeszyno, gm. Miastko, stanowiącej własność Gminy Miastko na poprawę warunków zagospodarowania nieruchomości przyległej

1. Wyjaśnienie celu i przewidywanych skutków podjęcia uchwały.

Projekt uchwały został przygotowany na wniosek osoby fizycznej, która zwróciła się o sprzedaż nieruchomości oznaczonej numerem ewidencyjnym działki 115/6 położonej w miejscowości Świeszyno, stanowiącej własność Gminy Miastko na jej rzecz w celu poprawienia warunków zagospodarowania posiadanej nieruchomości w skład której wchodzi działki oznaczone numerami ewidencyjnymi 76, 75/2 i 115/4.

2. Przedstawienie aktualnego stanu faktycznego i prawnego w dziedzinie, której ma dotyczyć uchwała.

Działka będąca własnością Gminy Miastko oznaczona numerem ewidencyjnym 115/6 o powierzchni 0,0147 ha położona w obrębie Świeszyno, gm. Miastko powstała w wyniku podziału geodezyjnego działki numer 115/5 stanowiącej wewnętrzną drogę gminną.

Z uwagi na lokalizację działki numer 115/6 może ona być przedmiotem sprzedaży bezprzetargowej na poprawę warunków zagospodarowania nieruchomości sąsiedniej obejmującej działki numer 76, 75/2 i 115/4.

3. Wskazania różnicy pomiędzy dotychczasowym, a projektowanym stanem prawnym.

Wyrażenie zgody przez Radę Miejską w Miastku umożliwi uruchomienie procedury sprzedaży nieruchomości przez Burmistrza Miastka. W przypadku sprzedaży nieruchomość zejdzie ze stanu mienia komunalnego Gminy Miastko.

4. Wskazanie źródeł finansowania, jeżeli projektowana uchwała pociąga za sobą obciążenia budżetu Gminy.

Nie dotyczy.

